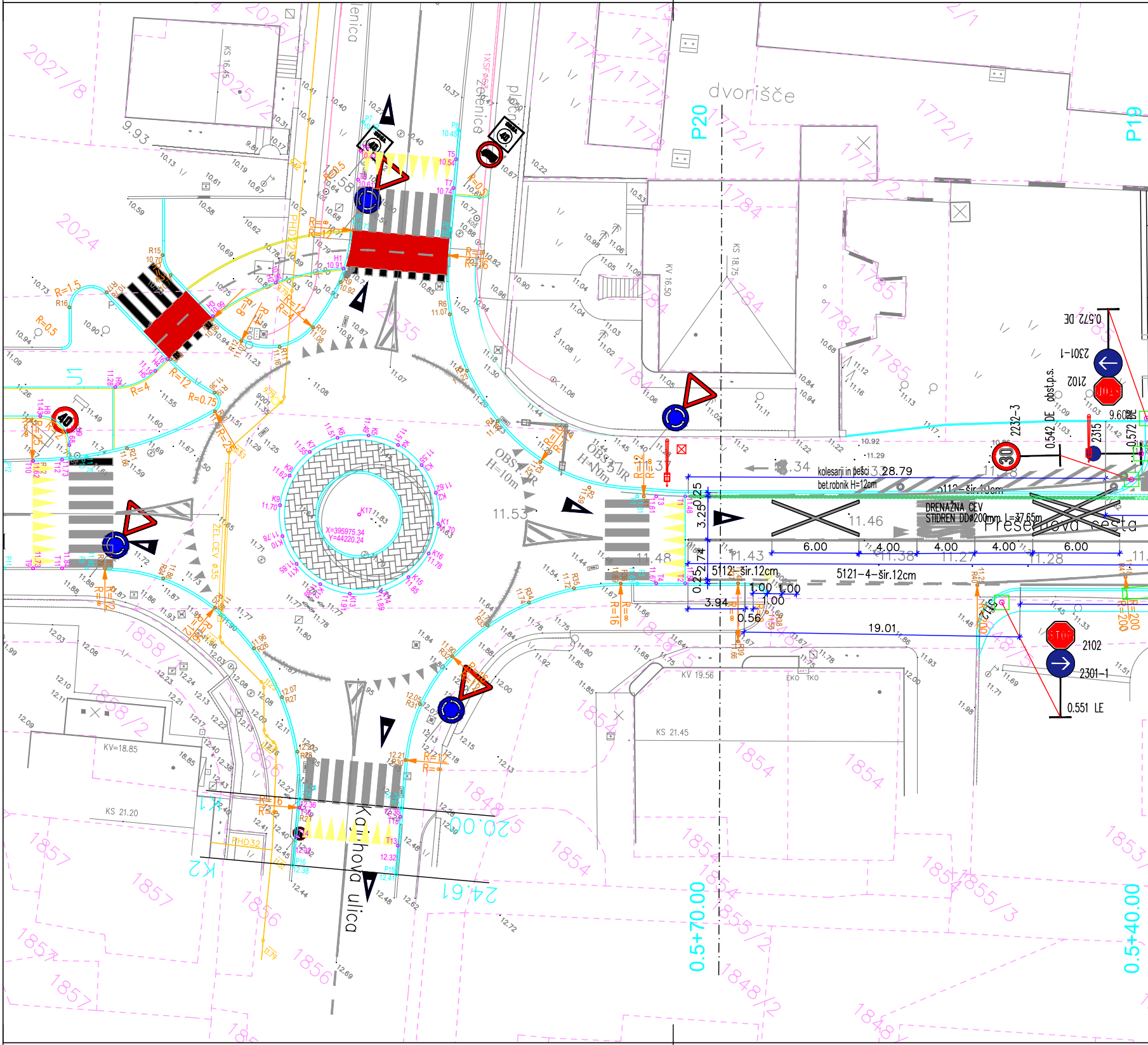
dvorišče
P20
P19
Prešernova cesta
Kajuhova ulica
Zelenica
kolesarji in pešci
bet.robnik H=12cm
5112−šir.10cm
DRENAŽNA CEV
STIDREN DDø200mm L=37.65m
5112−šir.12cm
5121−4−šir.12cm
28.79
6.00
4.00
4.00
4.00
6.00
0.25
3.25
2.74
0.25
3.94
1.00
1.00
1.00
0.56
19.01
OBS. JR H=10m
OBS. JR H=10m
ZEL.CEV ø35
X=395975.34
Y=44220.24
K17 11.83
11.53
11.46
11.43
11.38
11.27
11.28
11.48
2232−3
0.542 DE
2315
0.572 DE
9.60
2301−1
2102
0.551 LE
KV 16.50
KS 18.75
KV 19.56
KS 21.45
KS 16.45
KV=18.85
KS 21.20
EKO TKO
PHD32
0.5+70.00
0.5+40.00
20.00
24.61
J1
K1
K2
9.93
2024
2027/8
2025/2
1772/1
1776
1777
1784
1785
1835
1858/2
1858/1
1857
1856
1854
1848/5
1848/2
1855/2
1855/3
1853
R=12
R=16
R=8
R=4
R=0.5
R=1.5
R=0.75
R=25
R=200
30
40

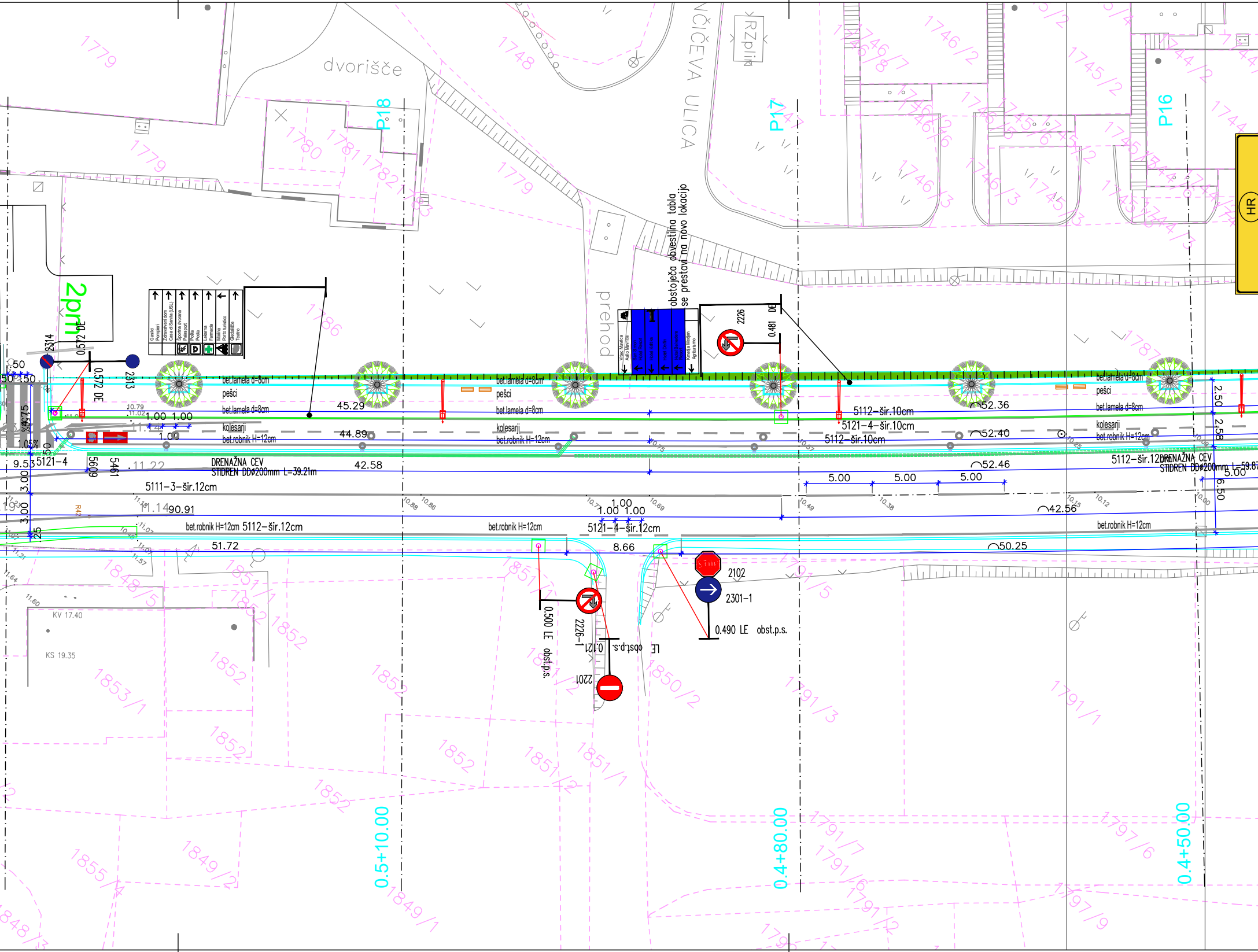

dvorišče
P18
P17
P16
RZplin
ULICA
prehod
obstoječa obvestilna tabla se prestavi na novo lokacijo
2pm
HR
bet.lamela d=8cm
pešci
kolesarji
bet.robnik H=12cm
DRENAŽNA CEV STIDREN DDø200mm L=39.21m
DRENAŽNA CEV STIDREN DDø200mm L=59.87
5111-3-šir.12cm
5112-šir.12cm
5112-šir.10cm
5121-4-šir.10cm
5121-4-šir.12cm
5121-4
45.29
44.89
42.58
90.91
51.72
8.66
52.36
52.40
52.46
42.56
50.25
5.00
1.00
2.50
2.58
6.50
3.00
9.53
1.05%
2314
2313
2226
2226-1
2201
2102
2301-1
5609
5461
0.572 DE
0.481 DE
0.500 LE obst.p.s.
0.121 LE obst.p.s.
0.490 LE obst.p.s.
STOP
KV 17.40
KS 19.35
1779
1780
1781
1782
1786
1748
1746/2
1745/2
1746/3
1744/2
1848/5
1851/1
1852
1853/1
1850/2
1791/5
1791/3
1791/1
1855/4
1849/2
1849/1
1851/2
1791/7
1791/6
1797/6
1797/9
0.5+10.00
0.4+80.00
0.4+50.00

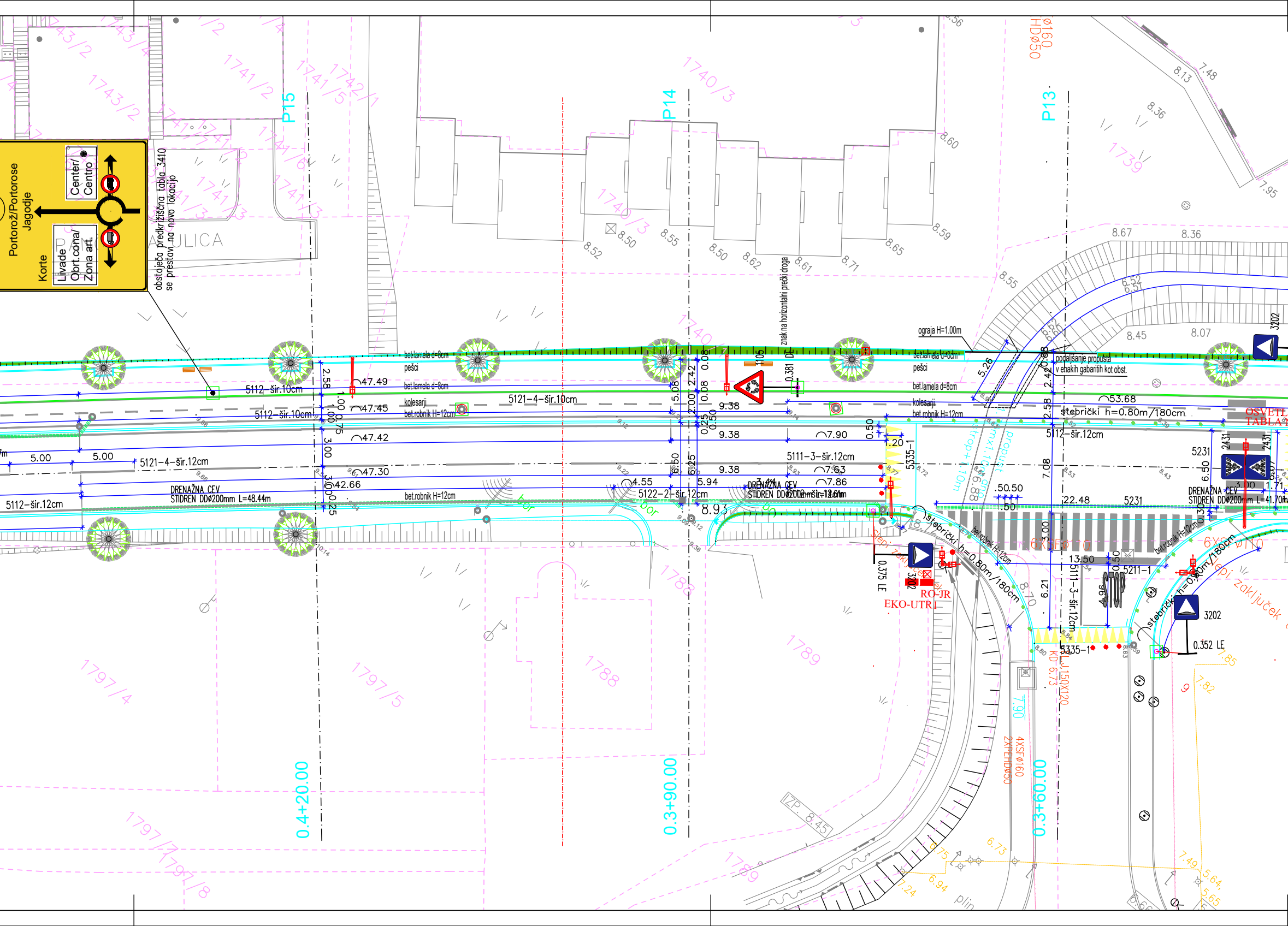
Portorož/Portorose
Jagodje
Korte
Center/
Centro
Livade
Obrt.cona/
Zona art.
obstoječa predkrižiščna tabla 3410
se prestavi na novo lokacijo
ULICA
P15
P14
P13
1743/2
1741/2
1741/5
1742/1
1740/3
1739
1741/3
1741/6
1788
1789
1797/4
1797/5
1797/8
8.52
8.50
8.55
8.50
8.62
8.61
8.71
8.65
8.59
8.60
8.55
8.67
8.36
8.45
8.07
8.13
7.48
8.36
7.95
6.52
6.51
znak na horizontalni prečki droga
ograja H=1.00m
podaljšanje propusta
v enakih gabaritih kot obst.
bet.lamela d=8cm
pešci
bet.lamela d=8cm
kolesarji
bet.robnik H=12cm
5112 šir.10cm
5112 šir.10cm
5121-4-šir.10cm
5121-4-šir.12cm
5112-šir.12cm
5111-3-šir.12cm
5122-2-šir.12cm
5111-3-šir.12cm
5211-1
5231
5335-1
5.00
5.00
47.49
47.45
47.42
47.30
42.66
4.55
9.38
9.38
9.38
5.94
7.90
7.63
7.86
53.68
22.48
13.50
2.58
1.00
1.00
0.75
3.00
3.00
0.25
5.08
2.42
0.08
0.08
2.00
0.25
0.50
6.50
6.25
0.381 DE
1105
5.26
2.42
0.38
2.58
7.08
3.00
6.21
0.50
.50.50
.50
.20
0.375 LE
0.352 LE
3202
3202
2431
2431
6.50
1.71
DRENAŽNA CEV
STIDREN DDø200mm L=48.44m
DRENAŽNA CEV
STIDREN DDø200mm L=12.6m
DRENAŽNA CEV
STIDREN DDø200mm L=41.70m
stebrički h=0.80m/180cm
stebrički h=0.80m/180cm
stebrički h=0.80m/180cm
propust
cev 1x1.10+1.10m
6XSFø110
lepi zaključek
RO-JR
EKO-UTRI
OSVETL
TABLA
STOP
KD 6.73
ZP. 8.45
7.90
4XSFø160
2XPEHDø50
HDø160
HDø50
6.73
6.75
6.94
7.24
7.85
7.82
7.49
5.64
5.65
plin
bor
bor
bor
0.4+20.00
0.3+90.00
0.3+60.00

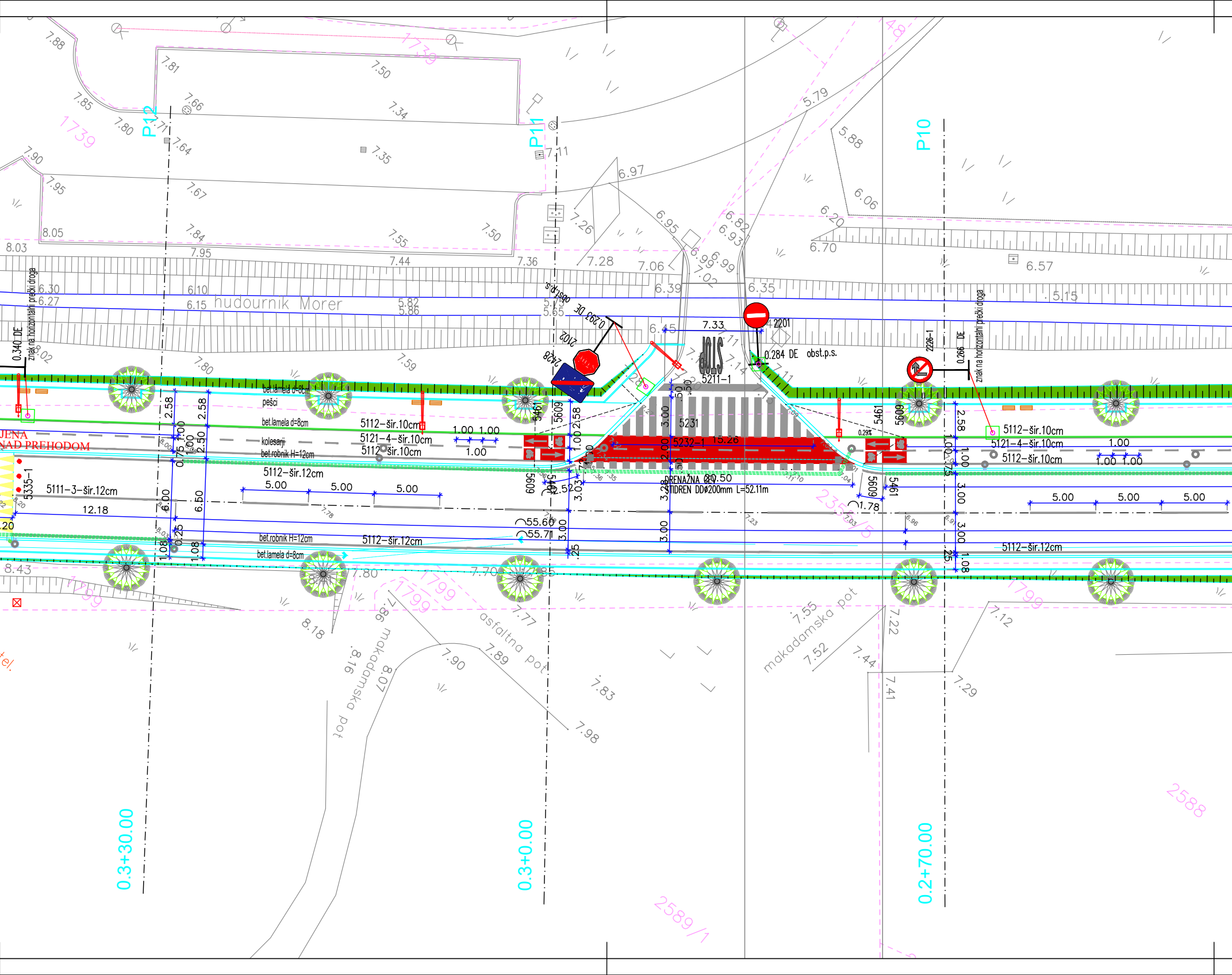
P12
P11
P10
hudournik Morer
bet.lamela d=8cm
pešci
bet.lamela d=8cm
kolesarji
bet.robnik H=12cm
5112–šir.10cm
5121–4–šir.10cm
5112–šir.10cm
5112–šir.12cm
5111–3–šir.12cm
5335–1
12.18
5.00
5.00
5.00
1.00
1.00
1.00
2.58
2.50
6.00
6.50
bet.robnik H=12cm
bet.lamela d=8cm
5112–šir.12cm
JENA
NAD PREHODOM
znak na horizontalni prečki droga
0.340 DE
0.292 DE
2102
2428
2201
0.284 DE
obst.p.s.
2226–1
0.266 DE
znak na horizontalni prečki droga
STOP
5211–1
5231
5232–1
15.26
5461
5609
DRENAŽNA CEV
ŠTIDREN DDø200mm L=52.11m
0.50
1.78
55.60
55.71
3.00
3.03
2.52
5112–šir.10cm
5121–4–šir.10cm
5112–šir.10cm
5112–šir.12cm
0.29%
asfaltna pot
makadamska pot
makadamska pot
1739
1799
2355/5
2588
2589/1
0.3+30.00
0.3+0.00
0.2+70.00

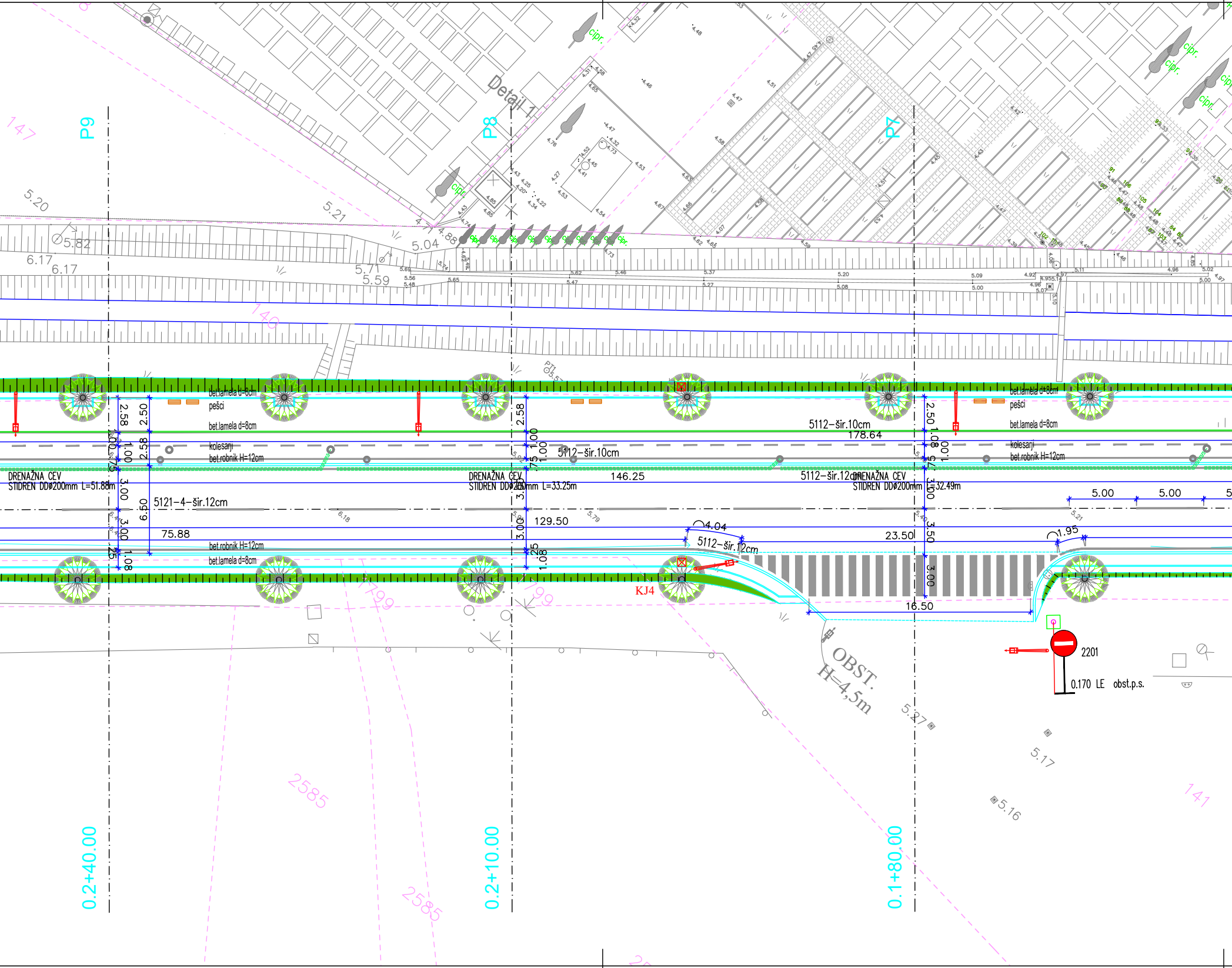

P9
P8
P7
Detajl 1
147
140
141
cipr.
5.20
5.21
5.82
6.17
6.17
5.71
5.59
5.04
4.88
bet.lamela d=8cm
pešci
bet.lamela d=8cm
kolesarji
bet.robnik H=12cm
DRENAŽNA CEV
STIDREN DDø200mm L=51.88m
DRENAŽNA CEV
STIDREN DDø200mm L=33.25m
DRENAŽNA CEV
STIDREN DDø200mm L=32.49m
5112–šir.10cm
178.64
5112–šir.10cm
146.25
5112–šir.12cm
5121–4–šir.12cm
75.88
129.50
23.50
16.50
5.00
5.00
4.04
1.95
5112–šir.12cm
2.58
2.50
1.00
3.00
6.50
1.08
KJ4
OBST.
H=4,5m
2201
0.170 LE
obst.p.s.
5.27
5.17
5.16
2585
2585
799
799
0.2+40.00
0.2+10.00
0.1+80.00

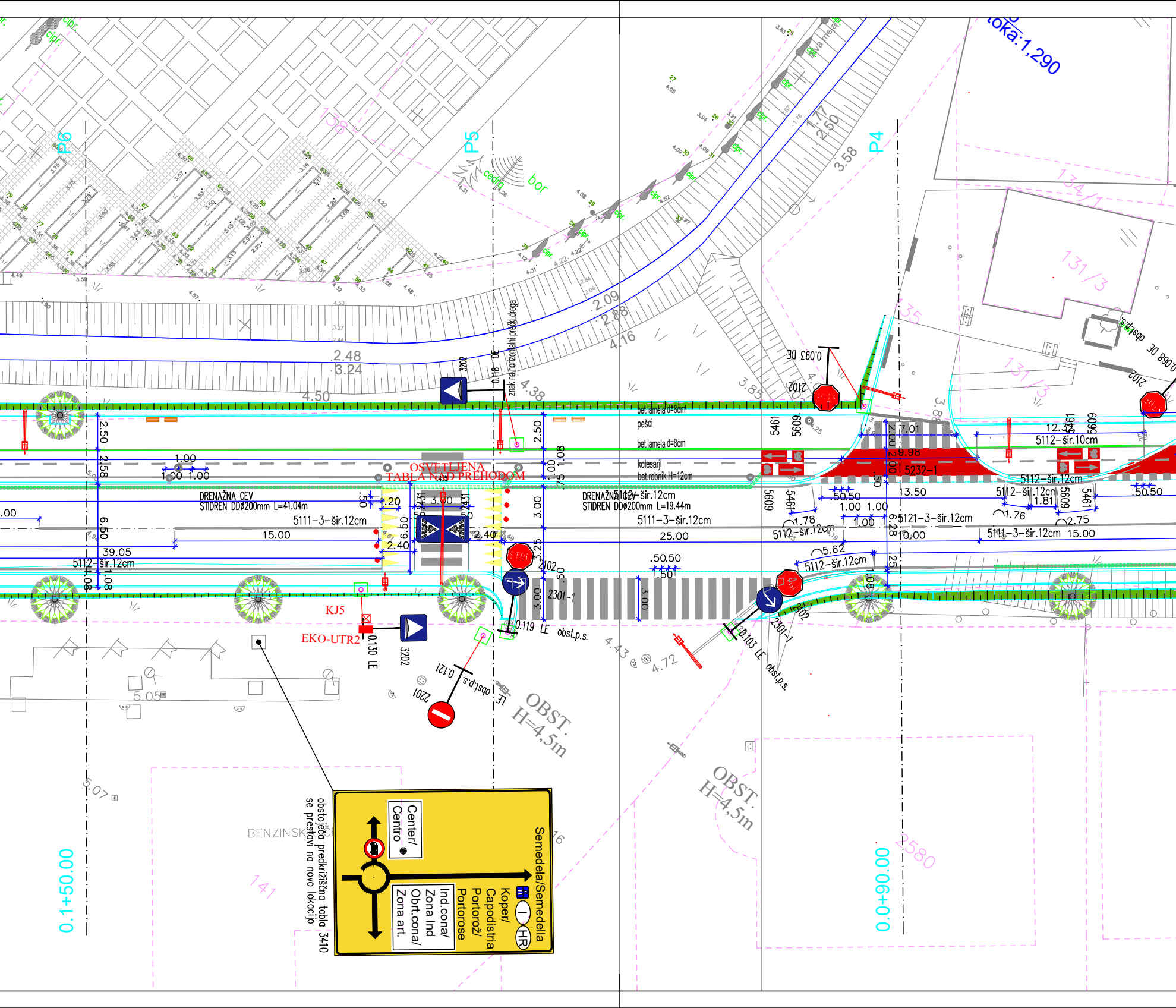
P6
P5
P4
cipr.
cedra
bor
oka:1,290
131/3
134/1
135
141
2580
znak na horizontalni prečki droga
bet.lamela d=8cm
pešci
bet.lamela d=8cm
kolesarji
bet.robnik H=12cm
OSVETLJENA
TABLA NAD PREHODOM
DRENAŽNA CEV
STIDREN DDø200mm L=41.04m
DRENAŽNA CEV
STIDREN DDø200mm L=19.44m
5111-3-šir.12cm
5112-šir.12cm
5112-šir.10cm
5121-3-šir.12cm
5232-1
2301-1
5461
5609
2102
3202
2201
3431
0.118 DE
0.093 DE
0.068 DE
0.119 LE
0.130 LE
0.103 LE
0.121
obst.p.s.
KJ5
EKO-UTR2
OBST.
H=4,5m
BENZINSKA
obstoječa predkrižiščna tabla 3410
se prestavi na novo lokacijo
Semedela/Semedella
Koper/
Capodistria
Portorož/
Portorose
I
HR
Center/
Centro
Ind.cona/
Zona Ind
Obrt.cona/
Zona art.
0.1+50.00
0.0+90.00
39.05
15.00
25.00
13.50
10.00
12.35
7.01
9.98
6.50
2.48
3.24
4.50
2.09
2.88
4.16
4.38
3.58
2.50
1.77
5.05
4.43
4.72

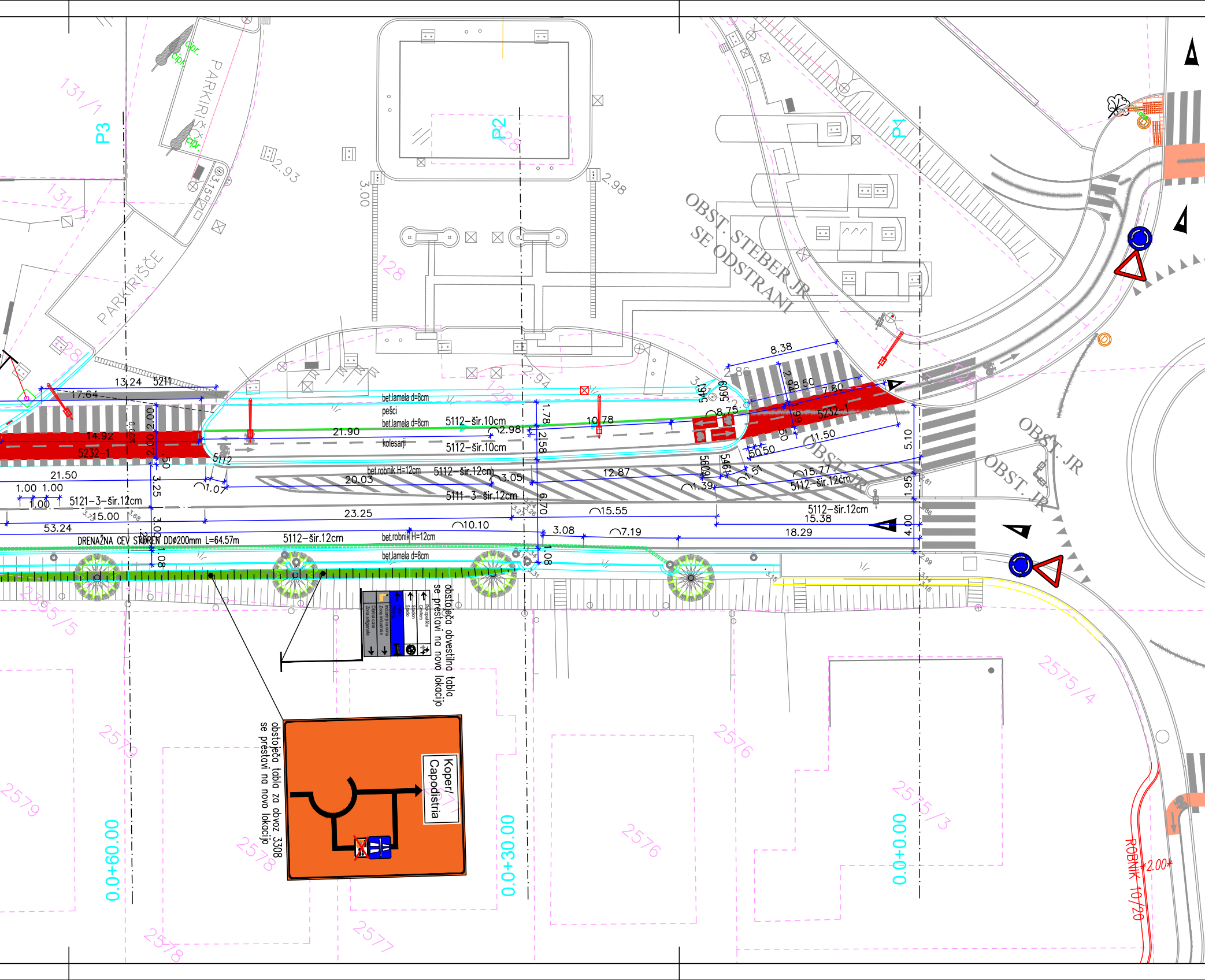
P3
P2
P1
PARKIRIŠČE
PARKIRIŠČE
cipr.
cipr.
cipr.
OBST. STEBER JR
SE ODSTRANI
OBST. JR
OBST. JR
OBST. JR
OBST. JR
131/1
131/1
128
128
128
128
2.93
2.98
3.00
3.15
2.94
2.86
8.38
3.50
2.94
7.80
5232-1
5232-1
5461
5609
5609
5461
8.75
0.99
0.50
11.50
50.50
1.51
1.39
15.77
5112-šir.12cm
5112-šir.12cm
5112-šir.12cm
5112-šir.12cm
5112-šir.12cm
15.38
18.29
5.10
1.95
4.00
13.24
5211
17.64
14.92
2.00
2.00
21.90
10.78
2.98
1.78
2.58
bet.lamela d=8cm
pešci
bet.lamela d=8cm
kolesarji
5112-šir.10cm
5112-šir.10cm
5112
21.50
1.00
1.00
1.00
5121-3-šir.12cm
15.00
53.24
20.03
1.07
3.25
bet.robnik H=12cm
5111-3-šir.12cm
3.05
12.87
6.70
23.25
15.55
10.10
3.08
7.19
DRENAŽNA CEV STIGREN DDø200mm L=64.57m
bet.robnik H=12cm
bet.lamela d=8cm
1.08
1.08
obstoječa obvestilna tabla se prestavi na novo lokacijo
Koper/ Capodistria
obstoječa tabla za obvoz 3308 se prestavi na novo lokacijo
2575/5
2579
2579
2578
2578
2577
2576
2576
2575/3
2575/4
0.0+60.00
0.0+30.00
0.0+00.00
ROBNIK 10/20
2.00

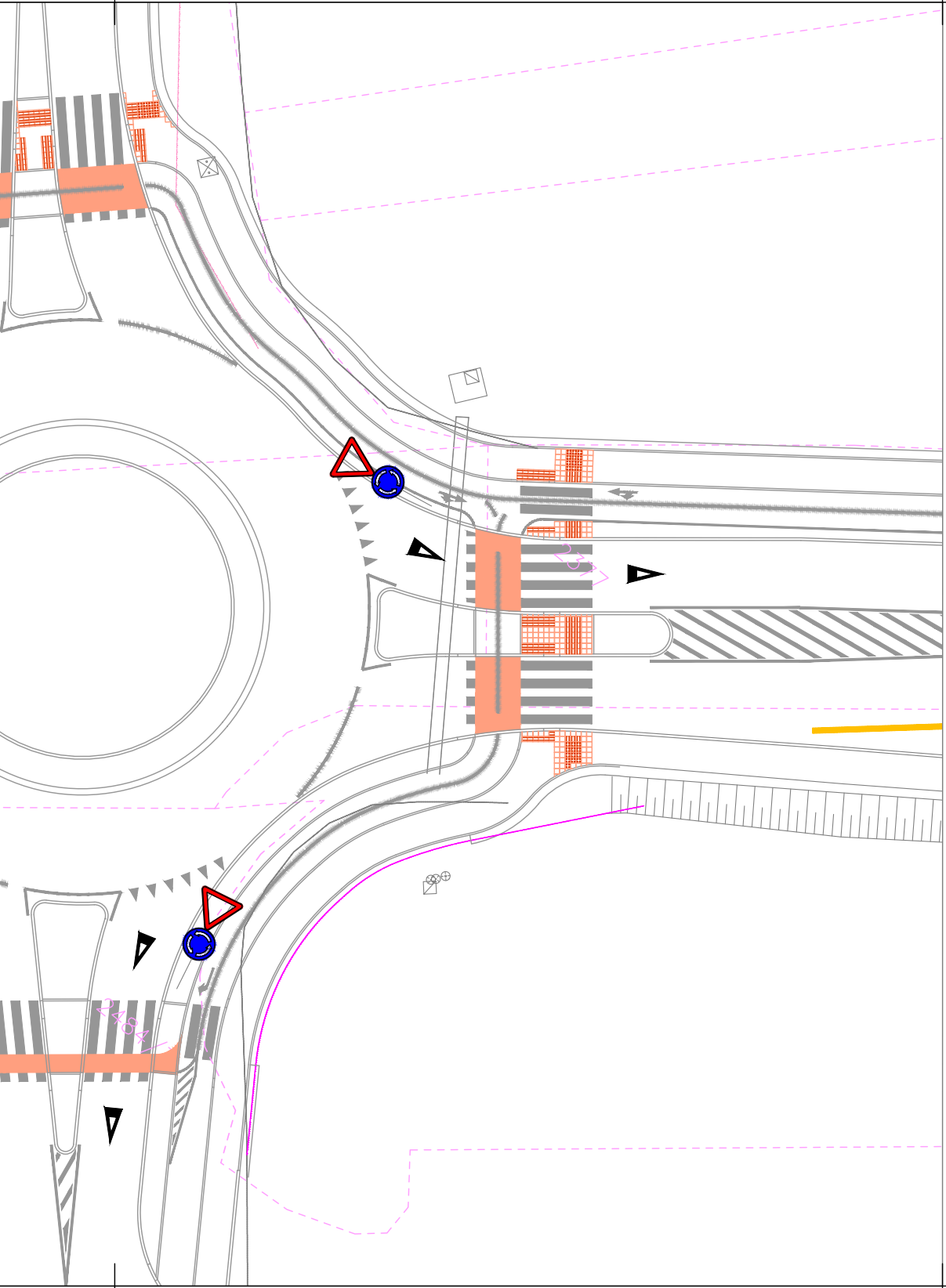

LEGENDA	
Parcelna meja DKN	———
Parcelna meja-urejena	———
Vodovod	- - -
Kanalizacija-meteorna	
Kanalizacija-odpadna	———
Elektrika-NN	
Elektrika-VN	- - -
PTT kabel	
Optični kabel	———
Plin	- - -
Toplovod	········
Javna razsvetljava	- - -
Zidana ograja	———
Kamnita ograja	———
Živa meja	———
Ograja	———
Oporni zid-spodaj	———
Brežina	———

▭ ▭	KLOPCE RASTER 45 m
●	DREVO V DREVOREDNI ZASADITVI RASTER 10 m
✚	CESTNA SVETILKA RASTER 20 m
•	UTRIPALCI

Aleš Štefančič s.p.
Gradbeno projektiranje, nadzor
in obdelava podatkov
Oljčna pot 39 d
6000 Koper

Ident. št. podjetja 2419

investitor: Občina Izola Sončno nabrežje 8 6310 Izola	naročnik: Komunala Izola d.o.o. Industrijska cesta 8 6310 Izola	odgovorni vodja projekta ŠTEFANČIČ A. inž.gr. datum: ident. št. G – 9212	vrsta projekta: PZI
objekt / lokacija: UREDITEV KOLESARSKIH POTI MED KROŽIŠČEM JADRANKA IN KAJUHOVO ULICO, TER MED LENINOVO ULICO IN CESTO A V IZOLI		odgovorni projektant: ŠTEFANČIČ A. inž.gr. datum: ident. št. G – 9212	del načrta: SITUACIJA PROMETNE UREDITVE
vrsta načrta: NAČRT ZUNANJE UREDITVE		projektant: ŠTEFANČIČ A. inž.gr. datum: ident. št. G – 9212	datum: MAREC 2017
št. projekta: 19–2013	št. načrta: 19–2013/ZU		Merilo: 1 : 250 št. lista: 4.0